

KRAJ
KATASTRÁLNÍ ÚZEMÍ
DRUH POZEMKU

KRAJ
KATASTRÁLNÍ ÚZEMÍ
DRUH POZEMKU

NIVELETA	_____
NÁSTUPIŠTĚ VLEVO	_____
STÁVAJÍCÍ STAV	_____
NEZPEVNĚNÝ PŘÍKOP VPRAVO	_____
TRATIVOD VPRAVO	_____
TRATIVOD VLEVO	_____
SVODNÉ POTRUBÍ VPRAVO	_____
SVODNÉ POTRUBÍ VLEVO	_____

KÓTY NIVELETY TK

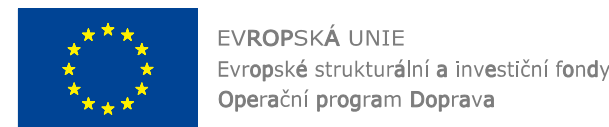

KÓTY TERÉNU

SROVNÁVACÍ ROVINA 280.0 m
Výškový systém: Bpv

SKLONOVÉ POMĚRY

SMĚROVÉ POMĚRY

KONSTRUKCE PRAŽCOVÉHO PODLOŽÍ




Ministerstvo dopravy
Státní fond dopravní
infrastruktury

			ČÍSLO SOUPRAVY:
		PO PŘIPOMÍNKOVÉM ŘÍZENÍ	
REVIZE Č.	DATUM	ZMĚNA	

MCO MORAVIA CONSULT Olomouc a.s.
LEGIONÁŘSKÁ 1085/8, 779 00 Olomouc

tel.: +420 585 570 444
IDS: kee9md
e-mail: moravia@moravia.cz
<http://www.moravia.cz>

OBJEDNATEL		 Správa železniční dopravní cesty, státní organizace v zastoupení: SŽDC, s.o., Stavební správa východ, Nerudova 1, 772 58 Olomouc	
HLAVNÍ INŽENÝR PROJEKTU	ING. LUMÍR HOLEŠOVSKÝ	G. ŘEDITEL	MORAVIA CONSULT Olomouc a.s.
ODPOVĚDNÝ PROJ. OBJ., PS	NAVRHL., VYPRACOVAL	ING. VACLAV KRATOCHVÍL	KONTROLOVAL
ING. JAN LEHNERT	ING. JAN LEHNERT	ING. ONDŘEJ POKORNÝ	
KRAJ: ZLÍNSKÝ	POVĚŘENÝ OÚ: BYSTRICE POD HOSTÝNEM	OBEC: BYSTRICE POD HOSTÝNEM	
<p style="text-align: center;">"Rekonstrukce žst. Bystrice pod Hostýnem"</p> <p>SO 11-16-01 Žst. Bystrice pod Hostýnem, železniční spodek SO 11-17-01 Žst. Bystrice pod Hostýnem, železniční svršek</p>		ZAK. ČÍSLO MČO	17-015-232-PD
		ÚČEL	PŘÍPRAVA DOKUMENTACE
		DATUM	LISTOPAD 2017
		FORMÁT	10 A4
		MĚŘÍTKO	1:2000/200
Podélný profil		ČÁST	POŘ.Č.
		D.E.1.1	4